



Beste looper(s),

Door de Loopgroep Coevorden zijn een drietal looproutes uitgezet in Coevorden.

De afstanden van deze routes zijn:

7 km: Looproute welke u o.a. leidt langs het Alte Picardiekanaal, de Klinkenvlierseplas, de Ossehaarsebult en het Van Heutzspark.

*Deze route wordt aangegeven middels de **rode pijl**.*



10 km: Looproute welke u o.a. leidt langs het Alte Picardiekanaal, stukje Duitsland, de Klinkenvlierseplas, de Ossehaarsebult en het Van Heutzspark.

*Deze route wordt aangegeven middels de **blauwe pijl**.*



21.1 km: Looproute welke u o.a. leidt langs het Alte Picardiekanaal, stukje Duitsland, Schans de Katshaar, Dalerveen, De Huttenheugte (Dalen).

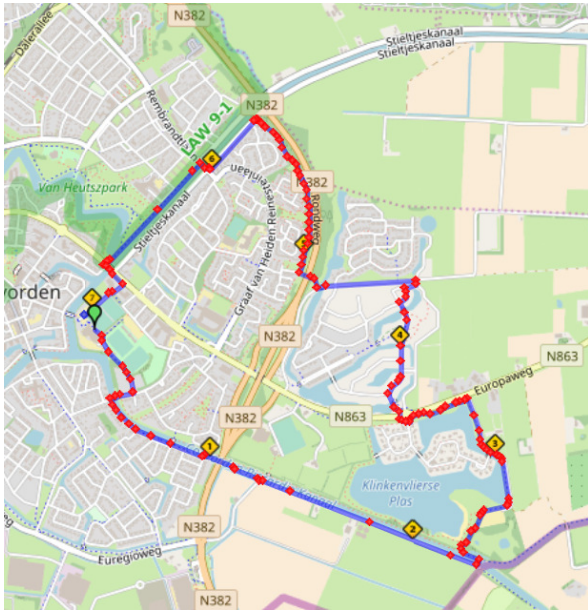
*Deze route wordt aangegeven middels de **gele pijl**.*



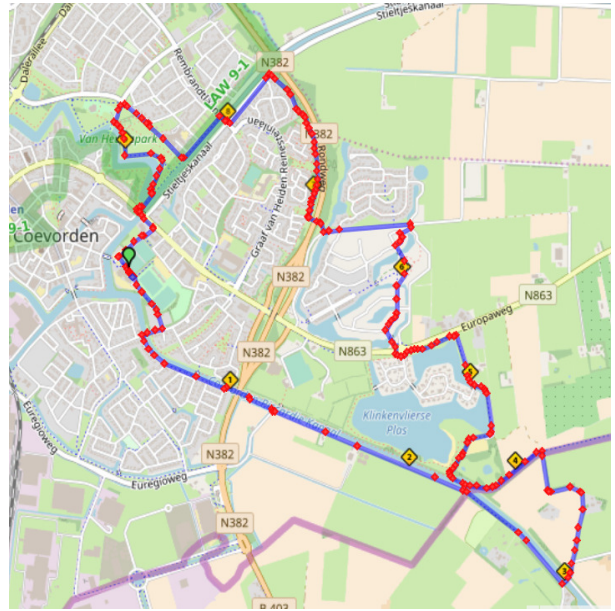
Aandachtspunten:

- De looproutes zijn uitgezet op de openbare weg.
- U bent verkeersdeelnemer.
- Laat geen afval achter.
- De routes worden aangegeven middels herkenbare bordjes voorzien van een rode, blauwe en gele pijl.
- Daar waar bij een kruising van wegen geen bordje hangt, gaat u rechtdoor.
- Per looproute zijn er kaarten beschikbaar.
- Voor vragen en/of suggesties kunt u terecht bij:
 - o Loopgroep Coevorden
 - o loopgroepcoevorden@gmail.com

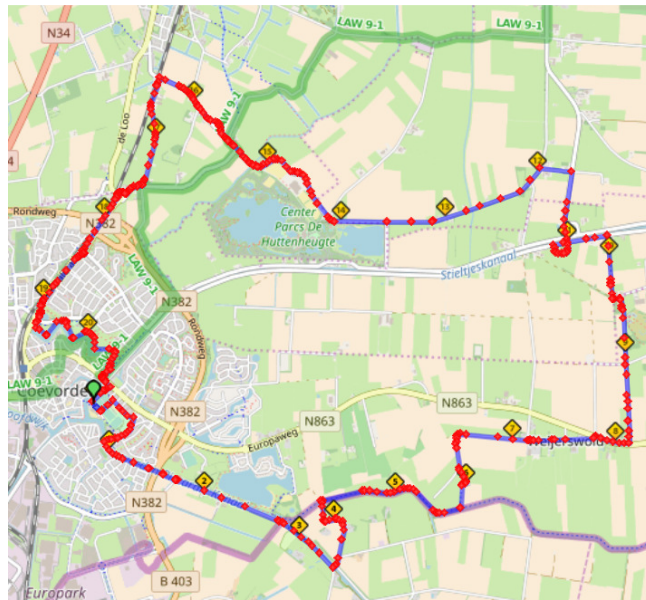
Namens de loopgroep Coevorden wensen wij u veel loopplezier!



Route 7 kilometer



Route 10 kilometer

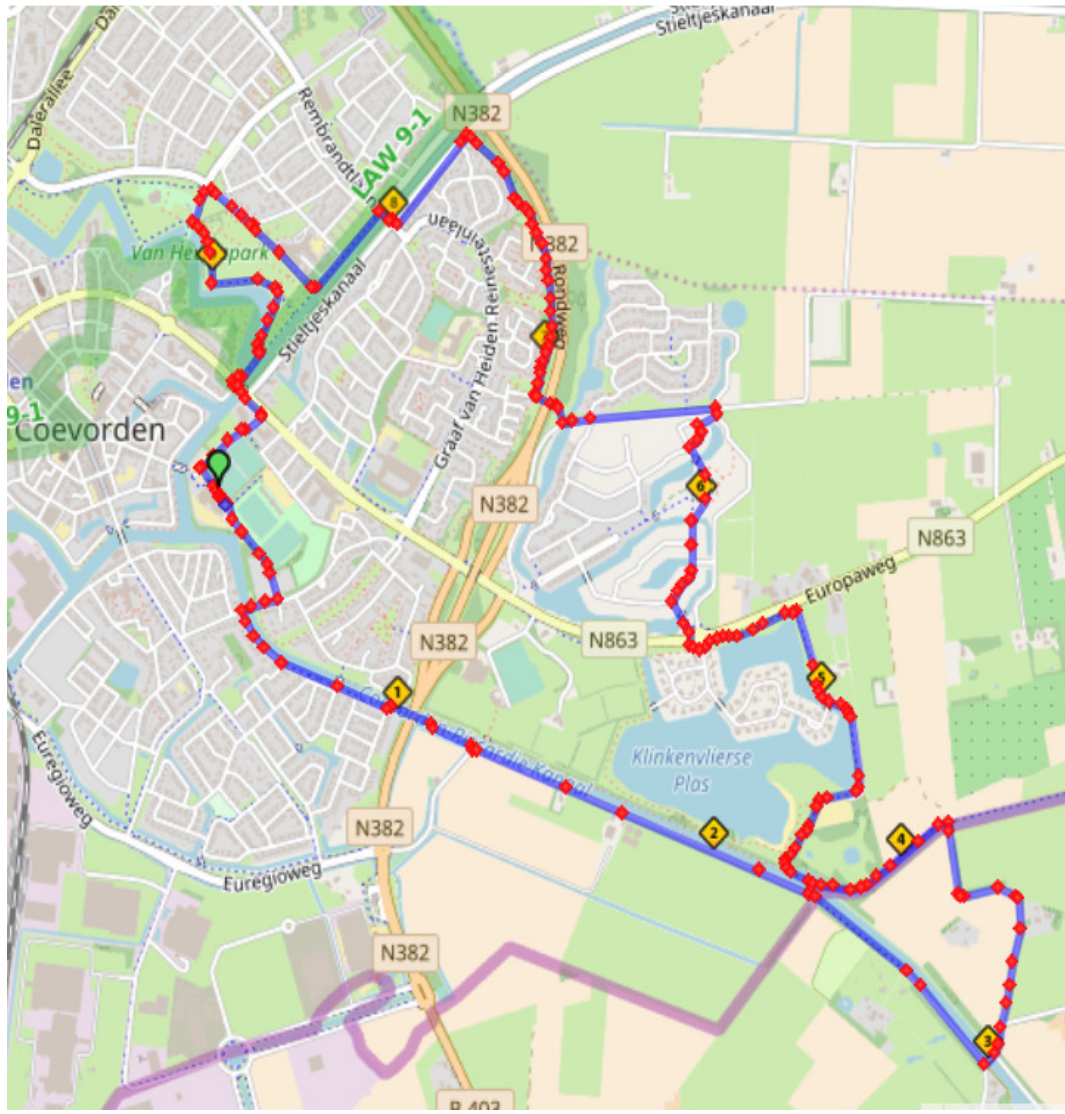


Route 21.1 kilometer

Looproute 7 kilometer



Looproute 10 kilometer



Looproute 21.1 kilometer

